

ISSN 2080-296X

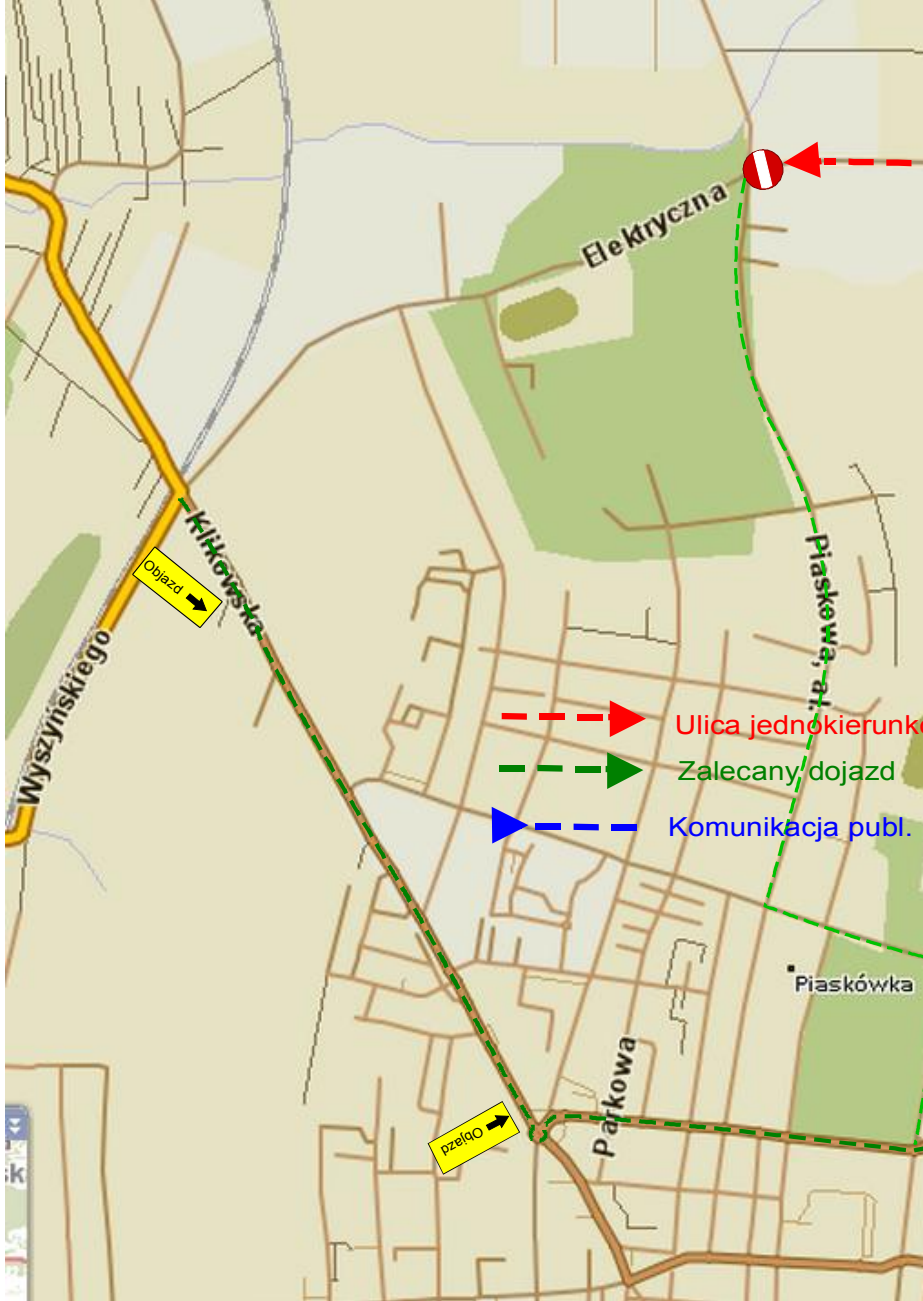
TARNÓW.PL

LISTOPAD 2010

WSZYSTKICH ŚWIĘTYCH



ZMIANA ORGANIZACJI RUCHU W TARNOWIE



Elektryczna

Wyszynskiego

Klikowska


Piaskowa, al.

Parkowa

Piaskówka



Ulica jednokierunkowa



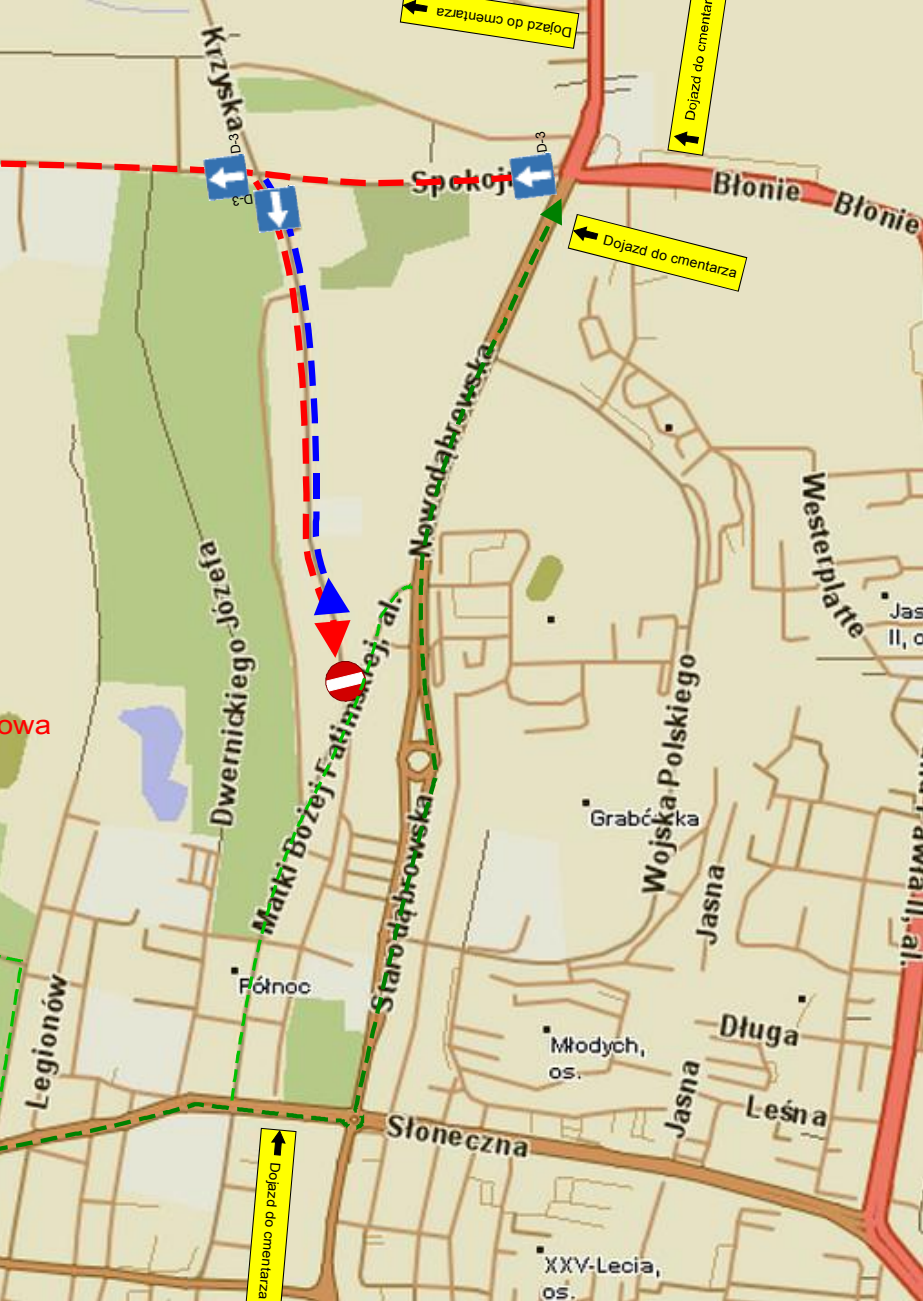
Zalecany dojazd



Komunikacja publ.

Objazd

przejazd



Krzyska

Spokoj

Błonie Błonie

Dzwernickiego Józefa

Matki Bożej Fatimskiej, al.

Nowodąbrowska

Starodąbrowska

Wojska Polskiego

Jasna

Długa

Leśna

Słoneczna

Legionów

Fótnoc

Młodych, os.

XXV-Lecia, os.

Westerplatte

Jasna II, o

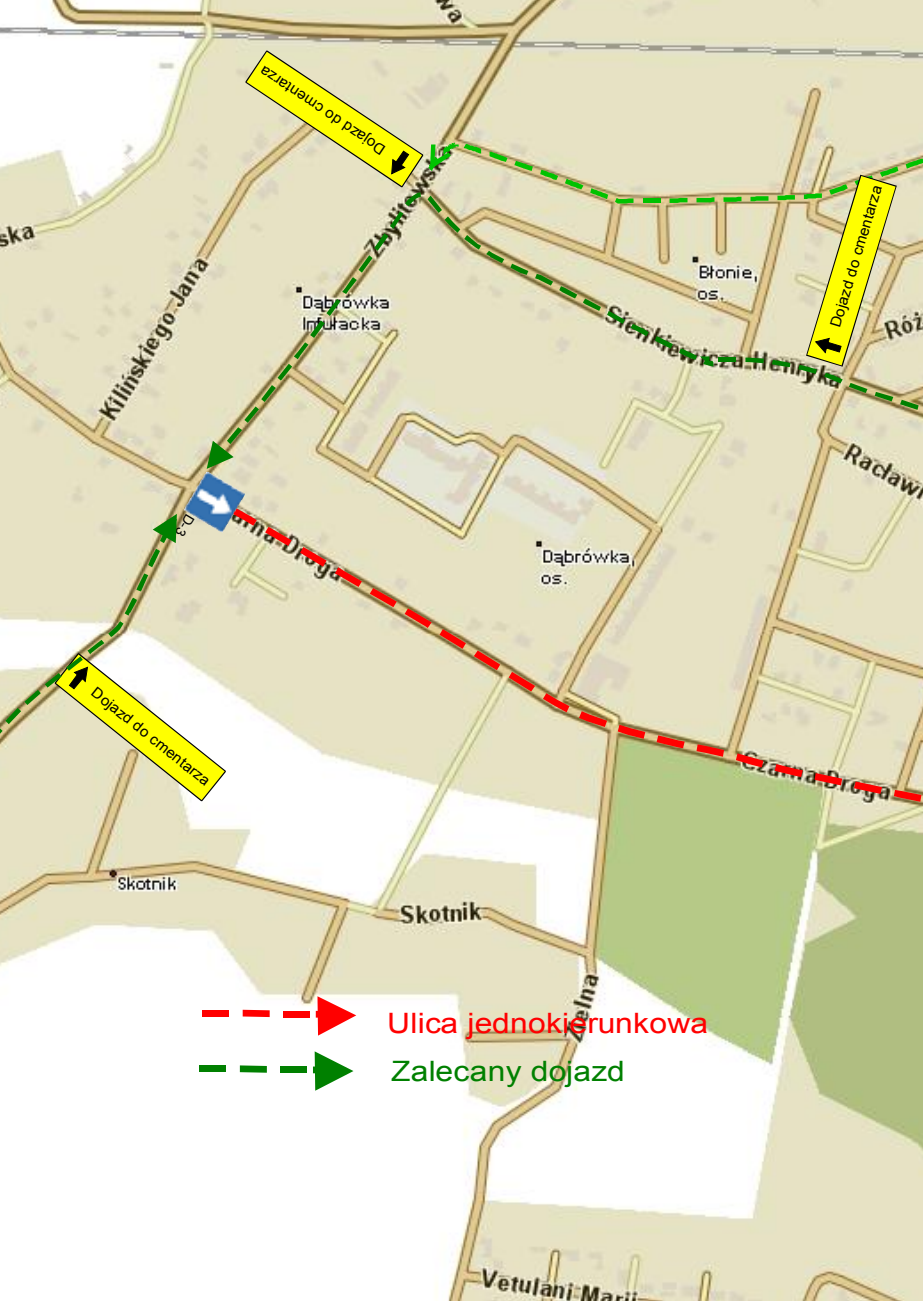
awia II, al.


Dojazd do cmentarza

Dojazd do cmentarza

Dojazd do cmentarza

Dojazd do cmentarza



-  Ulica jednokierunkowa
-  Zalecany dojazd

Tarnów
Zachodni

11-Listopada

Śląska

Czerwona

Norwida-Cypriana

Krakusa

Mościce

Niska

Czerwona

Dojazd do amfiteatru

Sienkiewicza-Henryka

Śląska

Czerwona

Ludowa

Brzozowa

Daleka



Czarna Droga

Pędrackiego Józefa

Jarzynowa

Chabrowa

Pasterska

**Zmiana organizacji ruchu przy cmentarzach
wprowadzona zostanie w dniach
31 października oraz 1 listopada 2010 r. i obejmie:**

Cmentarz w Krzyżu

Oznakowanie od godz. 6.00 dn. 31 października do godz. 22.00 dn. 1 listopada 2010 r.

Dojazd będzie się odbywał ulicami Nowodąbrowską, Spokojną do Elektrycznej lub do Krzyskiej, powrót: Elektryczna - Klikowska, lub Krzyska - Al. Matki Bożej Fatimskiej.

Na ulicy Spokojnej obowiązywał będzie jeden kierunek ruchu – od skrzyżowania z ulicą Nowodąbrowską do parkingu przy MPEC.

W tych samych dniach na ulicy Krzyskiej pomiędzy ulicami Spokojną a Aleją Matki Bożej Fatimskiej obowiązywał będzie jeden kierunek ruchu. Dla autobusów komunikacji publicznej dopuszczony zostanie ruch dwukierunkowy. Dla taksówek przewożących pasażerów dopuszczony zostanie ruch dwukierunkowy do przystanku autobusowego (zajezdni) i zastosowana tabliczka treści: „Nie dotyczy Komunikacji Miejskiej i Taksówek”. Z obu stron jezdni ustawione zostaną znaki zakazu zatrzymywania się.

Parkowanie pojazdów - zgodnie z oznakowaniem - na parkingach przy cmentarzu, równolegle po południowej stronie ulicy Spokojnej oraz na udostępnionych placach wewnętrznych.

Cmentarz w Klikowej.

Oznakowanie od godz. 20.00 dn. 30 października do godz. 8.00 dn. 2 listopada 2010 r.

Dojazd będzie się odbywał od ulicy Klikowskiej przez ks. Bajdy (dwa



kierunki ruchu – bez zmian) i nowo wybudowaną ulicę.

Na odcinku ulicy Zagumnie – od skrzyżowania z ul. ks. Bajdy do Kłkowskiej obowiązywać będzie jeden kierunek ruchu.

Parkowanie pojazdów na parkingu przy cmentarzu i na ulicy Zagumnie - równoległe wg wskazań znaków.

Cmentarz w Mościcach

Oznakowanie od godz. 6.00 dn. 31 października do godz. 22.00 dn. 1 listopada 2010 r.

Dojazd do cmentarza będzie się odbywał ulicami: Kolejowa lub Sienkiewicza, Zbylitowska, Czarna Droga powrót ulicami: Czarna Droga, Norwida, /lub Brzozowa/.

Na ul. Czarna Droga od ul. Zbylitowskiej do ul. Norwida obowiązywać będzie jeden kierunek ruchu.

Na ul. Zacisznej - ruch ograniczony zostanie znakami B-1 „zakaz ruchu” z tabliczką treści: „Nie dotyczy Komunikacji Miejskiej, Taksówek i mieszkańców”. Ruch ten odbywał się będzie w stronę ul. Czarna Droga, gdyż od strony ulicy Czarna Droga wprowadzony zostanie zakaz wjazdu. Po zachodniej stronie ulicy wprowadzony zostanie zakaz zatrzymywania.

Parkowanie pojazdów na ul. Czarna Droga – poza miejscami, w których parkowanie wyłączone jest znakami drogowymi oraz na wyznaczonych miejscach postojowych.

Stary cmentarz i cmentarz przy ulicy Lwowskiej

Oznakowanie i organizacja ruchu bez zmian.

Komunikacja publiczna

Cmentarz w Krzyżu trasą: Al. Matki Bożej Fatimskiej - Krzyska - Al. Matki Bożej Fatimskiej (dla autobusów dopuszczona jazda w dwu kierunkach na jednokierunkowym odcinku ulicy Krzyskiej).

Cmentarz w Mościcach – ulicami Sienkiewicza – Zaciszna – Czarna Droga.

Szczegółowe trasy linii specjalnych oraz zmiany w liniach regularnych opracowuje i ogłasza Zarząd Komunikacji Miejskiej w Tarnowie – www.zkm.tarnow.pl



