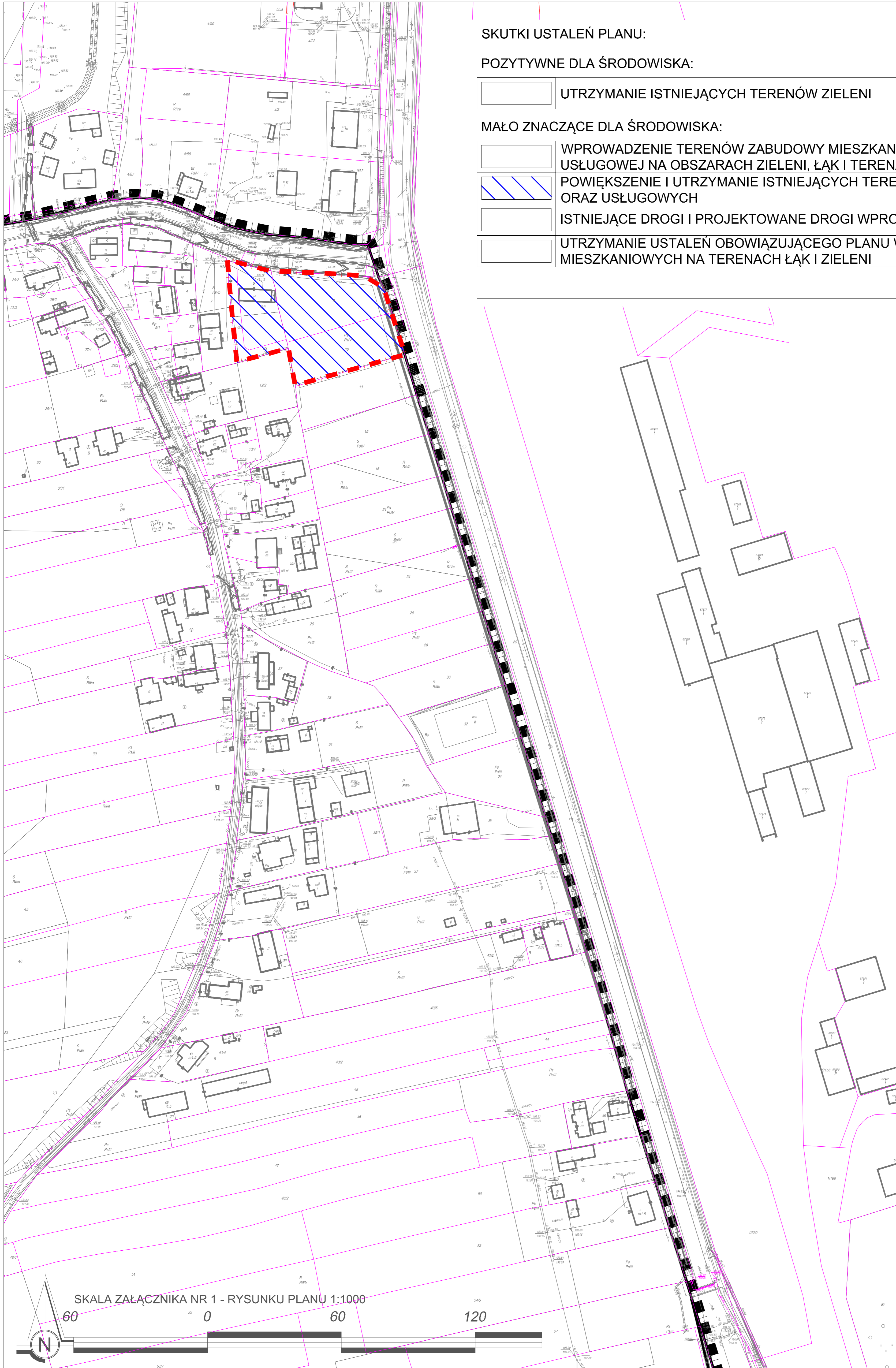


**ZMIANA MIEJSCOWEGO PLANU ZAGOSPODAROWANIA PRZESTRZENNEGO W OBSZARZE MIASTA
TARNOWA, W REJONIE BYŁEJ STREFY ZAKŁADÓW AZOTOWYCH**

ZAŁĄCZNIK NR 1
DO UCHWAŁY NR _____/2018
Z DNIA _____ 2018R.
RADY MIEJSKIEJ W TARNOWIE



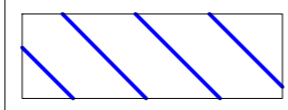
SKUTKI USTALEŃ PLANU:

POZYTYWNE DLA ŚRODOWISKA:

 UTRZYMANIE ISTNIEJĄCYCH TERENÓW ZIELENI

MAŁO ZNACZĄCE DLA ŚRODOWISKA:

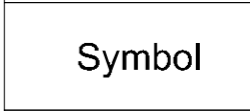
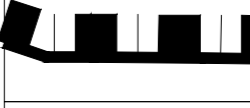
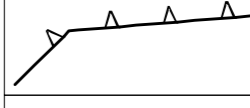
 WPROWADZENIE TERENÓW ZABUDOWY MIESZKANIOWEJ I MIESZKANIOWO -
USŁUGOWEJ NA OBSZARACH ZIELENI, ŁĄK I TERENACH ROLNYCH

 POWIĘKSZENIE I UTRZYMANIE ISTNIEJĄCYCH TERENÓW PRODUKCYJNO-USŁUGOWYCH
ORAZ USŁUGOWYCH


 ISTNIEJĄCE DROGI I PROJEKTOWANE DROGI WPROWADZANE NA TERENY ZIELENI

 UTRZYMANIE USTALEŃ OBOWIĄZUJĄCEGO PLANU W ZAKRESIE TERENÓW
MIESZKANIOWYCH NA TERENACH ŁĄK I ZIELENI

USTALENIA ZMIANY PLANU:


Symbol	Opis
	granica zmiany planu
	Nieprzekraczalna linia zabudowy
UU	Tereny usług i handlu
	zarys budynków i budowli wpisanych do ewidencji zabytków oznaczonych symbolem OE

INFORMACJE:

 GRANICE OBSZARU OBJĘTEGO
ZMIANĄ PLANU W WYNIKU
II WYŁOŻENIA DO PUBLICZNEGO
WGLĄDU

SKALA ZAŁĄCZNIKA NR 1 - RYSUNKU PLANU 1:1000

60 0 60 120

Wyszukiwanie dokumentacji projektowej		P.A. NOWA S.A. 44-100 Olkice, ul. Górnych Wałów 42, NIP 631-620-06-17 tel.: (+48) 22 450 113, 450 216, fax: 450 201 e-mail: pracownia@p.a-nowa.com.pl, www.p.a-nowa.com.pl			
Tytuł rysunku: MAPA PROGNOZY ODDZIAŁYWANIA NA ŚRODOWISKO		Skala rysunku: 1:1000	Numer rysunku: 1		
Tytuł projektu: ZMIANA MIEJSCOWEGO PLANU ZAGOSPODAROWANIA PRZESTRZENNEGO W OBSZARZE MIASTA TARNOWA, W REJONIE BYŁEJ STREFY ZAKŁADÓW AZOTOWYCH		Symbol dokumentacji projektowej: T249/ZA/2016			
Projektował:	mgr inż. arch. Sławomir Trzciński	Specjalność: urbanistyka	Nr uprawnień: KT-387	Data: 20.02.2018	Podpis:
Projektował:	mgr inż. arch. Katarzyna Bondak	Specjalność: urbanistyka	Nr uprawnień: KT-586	Data: 20.02.2018	Podpis:
Projektował:	mgr inż. arch. Bohdana Satoz	Specjalność: urbanistyka	Nr uprawnień: KT-580	Data: 20.02.2018	Podpis:
Projektował:	mgr inż. Grzegorz Węgrzyn	Specjalność: instalacje	Nr uprawnień: 38201 K-co	Data: 20.02.2018	Podpis:
Projektował:	mgr inż. Andrzej Cichy	Specjalność: komunikacja	Nr uprawnień: 38201 K-co	Data: 20.02.2018	Podpis:
Projektował:	mgr inż. Leszek Sobiech	Specjalność: geodezja, GIS	Nr uprawnień: 38201 K-co	Data: 20.02.2018	Podpis:
Projektował:	mgr inż. arch. Stanisław Lessner	Specjalność: architektura, urbanistyka	Nr uprawnień: KT-141	Data: 20.02.2018	Podpis: