



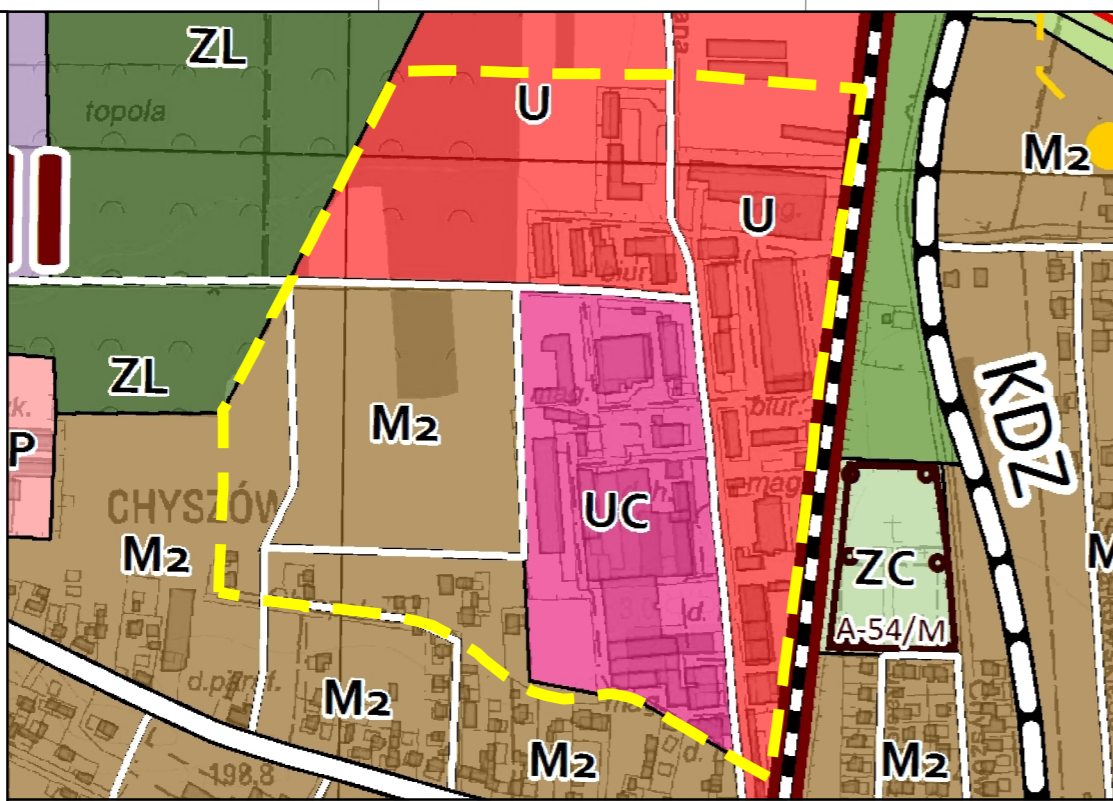
# MIASTO TARNÓW

## MAPA PROGNOZY ODDZIAŁYWANIA NA ŚRODOWISKO MIEJSCOWEGO PLANU ZAGOSPODAROWANIA PRZESTRZENNEGO MIASTA TARNOWA W REJONIE UL. HODOWLANEJ

SKALA 1:1000

**OZNACZENIA STUDIUM**

- graniczka administracyjna Tarnowa - obszar zlewny studium
- graniczka administracyjna gmin sąsiednich
- tereny rezerwy
- UKŁAD KOMUNIKACYJNY**
- ul. drogowy
- Autostrada KOD (istniejąca)
- droga główna ruchu przyspieszonego KODG (istniejąca)
- droga główna ruchu przyspieszonego KODG (projektowana)
- droga główna ruchu przyspieszonego KODG poza obszarem miasta
- droga główna KODG (istniejąca)
- droga główna KODG (projektowana)
- droga główna KODG poza obszarem miasta (projektowana)
- droga zbiorcza KODZ (istniejąca)
- droga zbiorcza KODZ (projektowana)
- poszczególne drogi
- linia kolejowa
- wiadukty drogowe i kolejowe
- elementy komunikacji
- dworzec kolejowy
- projektowany przystanek kolejowy
- dworzec autobusowy
- parking strategiczny Parkuj i Jedź
- parking strategiczny Parkuj i Jedź
- lotnisko w Krynku (lokalizacja orientacyjna)
- pas startowy
- stacja kolejowa
- POLITYKA PRZESTRZENNA**
- graniczka stref polityki przestrzennej wraz z oznaczeniem
- tereny o odmiennym przeznaczeniu
- M5 - tereny zabudowy średniejwysokiej
- M1 - tereny zabudowy mieszkaniowej wysokiej
- M2 - tereny zabudowy mieszkaniowej niskiej intensywności
- M3 - tereny zabudowy mieszkaniowej niskiej ekonomicznej
- M4 - tereny zabudowy mieszkaniowej niskiej w osiedlach
- U - tereny usług
- UP - tereny usług społecznych w zieleńi urządzonej
- UC - tereny wielkopowierzchniowych obiektów usługowych
- US - tereny sportu i rekreacji
- PU - tereny produkcyjne - usługowe
- PT - tereny parków technologicznych
- ZP - tereny parków miejskich
- ZK - tereny zieleni rekreacyjnej
- ZD - tereny zieleni otwartej
- ZD - tereny ogrodnictwa drzewiastego
- ZL - tereny zieleni leśnej, zieleńi wysokiej
- ZC - tereny oaziowy
- IE - tereny infrastruktury technicznej - elektroenergetyka
- IC - tereny infrastruktury technicznej - ciepłownictwo
- ID - tereny infrastruktury technicznej - gospodarka odpadami
- IW - tereny infrastruktury technicznej - wodociąg
- IK - tereny infrastruktury technicznej - kanalizacja
- IG - tereny infrastruktury technicznej - gazownictwo
- IS - tereny infrastruktury technicznej - spalarnia odpadów
- centrum miasta i centra lokalne
- obszary konserwacji przyrody



WYRYS ZE STUDIUM UWARUNKOWAŃ  
I KIERUNKÓW ZAGOSPODAROWANIA  
PRZESTRZENNEGO MIASTA TARNOWA  
--- GRANICE PLANU

**Legenda prognozy oddz. na środowisko:**

- typ 1
- typ 2
- typ 3
- typ 4
- typ 5

### Legenda planu:

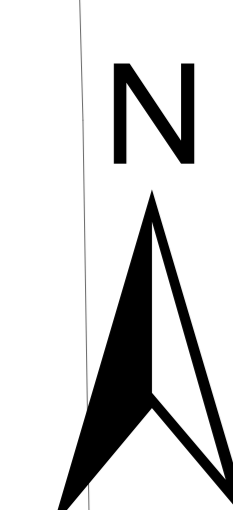
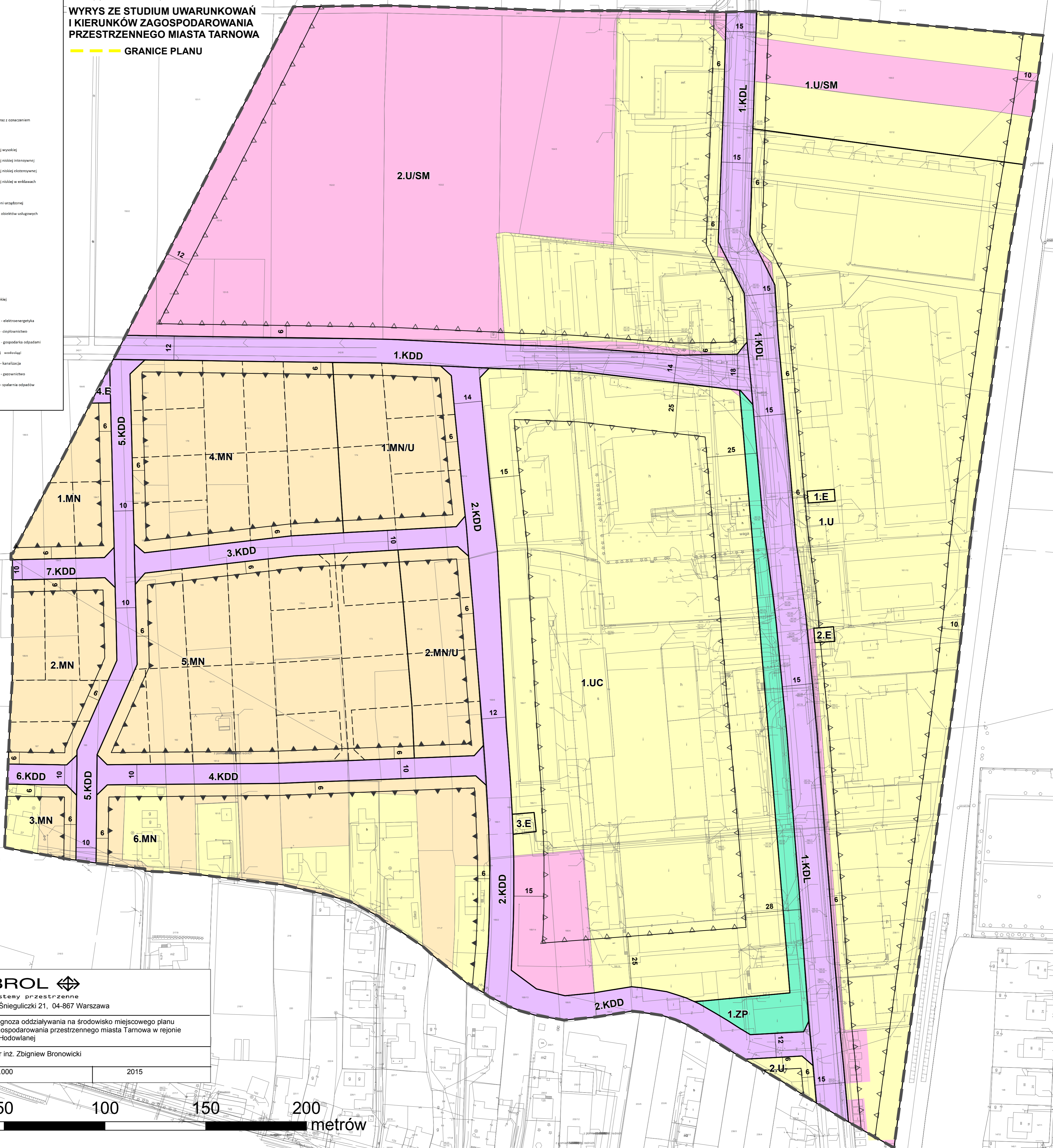
- graniczka planu
- linie rozgraniczające tereny o różnym przeznaczeniu lub różnych zasadach zagospodarowania
- obowiązujące linie zabudowy
- nieprzekraczalne linie zabudowy

### Przeznaczenie terenów:

- MN - tereny zabudowy mieszkaniowej jednorodzinnej
- MN/U - tereny zabudowy mieszkaniowej jednorodzinnej i zabudowy usługowej
- U - tereny zabudowy usługowej
- U/SM - tereny zabudowy usługowej oraz składów i magazynów
- UC - teren obiektów handlowych o powierzchni sprzedaży powyżej 2000 m<sup>2</sup>
- ZP - teren zieleni urządzonej
- E - tereny infrastruktury elektroenergetycznej
- KDL - teren drogi publicznej klasy drogi lokalnej
- KDD - tereny dróg publicznych klasy drogi dojazdowej

### Oznaczenia informacyjne:

- proponowane podziały geodezyjne



Wykonawca:	<b>BROL</b> Systemy przestrzenne ul. Śniegulińskiej 21, 04-867 Warszawa
Temat planu:	Prognoza oddziaływania na środowisko miejscowego planu zagospodarowania przestrzennego miasta Tarnowa w rejonie ul. Hodowlanej
Główny projektant:	mgr inż. Zbigniew Bronowicki
Skala opracowania:	1:1.000
	2015

